











-  Hotel/hostal
-  Patrimoni natural
-  Aparcament
-  Càmping
-  Observació d'ocells
-  Inici de l'itinerari
-  Patrimoni arquitectònic
-  Restaurant
-  Equipament esportiu
-  Mirador



**AJUNTAMENT DE PORQUERES**  
 Rubió i Ors, 1-7  
 17834 Porqueres (Girona)  
 Tel. (0034) 972 570 102  
 secretaria@porqueres.cat  
 www.porqueres.cat



**CONSORCI DE L'ESTANY**  
 Tel. (0034) 972 576 495  
 consorci@consorcidelestany.org  
 www.consorcidelestany.org

Descarrega't la ruta



"Informació extreta de la col·lecció de llibrets de camins a Peu editat per l'Ajuntament. Per més informació consulteu els llibrets editats."

# De l'Estany a Sant Patllari

Primera edició: febrer 2021

# 2



Caminada de nivell moderat (uns 500 m de desnivell) que permet conèixer diferents llocs que han estat extraordinàriament modificats per l'ésser humà. Això fa que la ruta que us proposem no tingui un únic camí, sinó que formi part d'un entramat més gran de senders, camins i pistes en ús i desús. Podreu gaudir de boscos de pins i alzines (antigament més explotats), freixes, fonts, masies i, sobretot, la muntanya de Sant Patllari, amb la seva ermita i el seu mirador natural.

*ESP. Esta caminata de nivel moderada (unos 500 m de desnivel) permite conocer diferentes lugares que han estado extraordinariamente modificados por el hombre. Esto tiene como resultado que la ruta que os proponemos no tenga un único camino, sino que este sea un camino que forma parte de un entramado más grande de senderos, caminos y pistas en uso y desuso. Podréis disfrutar de bosques de pinos y encinas (antiguamente más explotados), fresnos, fuentes, masías y, sobretodo, la montaña de Sant Patllari, con su ermita y mirador natural.*

*ENG. This moderately easy walk (500 m ascent) visits several sites that have been heavily transformed by human action. It does not consist of a single trail but, rather, follows paths that form part of a larger network of footpaths, trails and tracks, some in use, others somewhat forgotten. The suggested route takes walkers through woods of pines, holm oaks (once much more exploited) and ashes, past natural springs and farmsteads, and, above all, up to the church and excellent natural viewpoint on the summit of the mountain of Sant Patllari.*



42°07'07.9"N 2°44'48.8"E



18 km



3h 20 min



Moderada

Circular, possibilitat d'escurçar l'itinerari 1h 25 min. (menor desnivell).

### 1. Boscos de pi blanc fins al Puig Clarà

(312 m, 0 h 35 min)

S'inicia l'itinerari per un corriol que transcorre per un bosquet de ribera fins a la font del Castell, una petita construcció al peu de la qual brolla aigua ferruginosa. Seguirem caminant per damunt de xalions i entre pinedes i camps fins a l'encreuament, on ens desviarem per enfilar-nos al mirador de Puig Clarà, des del qual gaudirem de les magnífiques vistes del pla de Banyoles, i més enllà, del mar.

### 2. Casa i ermita de Sant Bartomeu de Matamala

(1 h 30 min)

La casa, actualment restaurada, està acompanyada per una ermita. L'ermita, de petites dimensions i senzilla, data de l'any 1321, és d'origen romànic i patí dos terratrèmols.

### 3. Sant Patllari (647 m, 1 h 25 min)


Seguint el sender per l'obaga de la serra de Patllari fins a arribar a la pista de Can Llotir a dalt de Sant Patllari, trobarem l'ermita i un bonic mirador natural. Antigament, aquesta serra havia estat plena de vinyes afeixades, però actualment està colonitzada per pins bords i alzines. L'ermita de Sant Patllari (s. XIII-XVIII), de petites dimensions, consta d'una sola nau de planta rectangular i absis semicircular; a l'indret de la capella hi hagué una antiga fortalesa (dita Specula el 1182). Des d'allà veurem el poble de Mieres, i a l'horitzó, les llargues carenades i alts cims pirinencs, dominats per cims pelats com els de Serra Cavallera, el Puigmal, Bastiments, Costabona i el Canigó; per sota, el Talló, el Bestracà, el Comanegra, el puig de Bassegoda i la Mare de Déu del Mont, seguida per la serra de l'Albera.

També veurem el golf de Roses, la plana empordanesa fins a arribar al cultivat pla de Martís. Terres endins, observarem la boscosa vall de Pujarnol i Rocacorba, que s'aixeca majestuosa, amb la roca que fa peanya al santuari i Puigsou. Continuarem l'itinerari baixant pel camí de carro desaparegut, que transcorre entre antigues feixes d'oliveres i ara està recobert de bosc, amb algun castanyer amagat.

### 4. Can Llotir (2 h 55min) i el Frigolet (3 h 10 min)

Aquesta havia estat una casa bona: tenia forn d'obra,

trull d'oli i un grandió safareig per rentar, abeurar els animals i regar. Al costat de l'antiga era s'afilaren quatre tamarius que tenen uns 60 anys. Continuarem la baixada, passant el turonet de Cal Forcaire fins al veïnat de Cal Germà. Un cop travessada la carretera s'arriba a l'escola del Frigolet, escola rural, que pren el nom d'un pujolet irrisori i boscós que s'aixeca al costat mateix. De seguida arribarem al punt d'inici.



A dalt, estanyol del Vilar.

Al mig, ermita de Sant Bartomeu de Matamala.

A baix, vista de l'Estany des de Puig Clarà.



Ermita de Sant Patllari.