













Ruta dels aiguamolls de la Puda i les Estunes




2



-  Patrimoni natural
-  Patrimoni arquitectònic
-  Mirador
-  Hotel/hostal

-  Alberg
-  Habitatge turístic
-  Restaurant
-  Equipament esportiu

-  Serveis turístics
-  Hípica
-  Oficina de turisme
-  Banys públics

-  Aparcament
-  Aparcament autobús
-  Inici itinerari



OFICINA DE TURISME
 Passeig Darder - Pesquera núm. 10
 17820 Banyoles (Girona)
 Tel. (0034) 972 583 470
 ☎ 690 853 395
 turisme@ajbanyoles.org
 #debanyoles



CONSORCI DE L'ESTANY
 Tel. (0034) 972 576 495
 consorci@consorcidelestany.org
 www.consorcidelestany.org

Descobreix més rutes a la nostra web:
 de.banyoles.cat



Itineraris per l'Espai
 Natural Protegit
 de l'Estany de Banyoles



Ajuntament
 de Banyoles



Ajuntament
 de Porqueres



Diputació
 de Girona

La zona lacustre de l'Estany de Banyoles és un espai natural d'un gran valor ecològic, paisatgístic i cultural. Està formada per l'Estany, el més gran de Catalunya, i una sèrie d'estanyols i llacunes temporànies que, en conjunt, constitueixen el sistema càrstic més important del país. Els valors naturals de l'Estany i el seu entorn han estat reconeguts amb diverses figures de protecció.

El recorregut que us proposem transcorre a través dels aiguamolls de la Puda i les Estunes i us permetrà descobrir la part més verge i màgica de l'entorn natural.

Com arribar-hi

Des de l'Oficina de Turisme de l'Estany aneu en direcció a l'Estadi Municipal de Futbol i uns metres més enllà, trobareu el punt d'inici d'aquest itinerari. Allà continueu recte seguint el passeig Magdalena Aulina vora l'Estany (Jardí Històric).



42°06'58.6"N 2°45'09.5"E



2 km



45 minuts aprox.



Dificultat baixa

Ruta circular, sense visitar el paratge de les Estunes.

1. Jardí històric (0 h 1 min)

Passeig de plàtans vora l'Estany que, juntament amb les pesqueres, la Generalitat de Catalunya va declarar Bé Cultural d'Interès Nacional en la categoria de Jardí Històric. Passada la pesquera d'en Mata aneu cap a l'esquerra, travesseu la carretera i endinseu-vos al paratge de les Cigonyes.

2. Paratge de les Cigonyes (0 h 10 min)

L'any 2007 es van iniciar els treballs de restauració d'aquest sector. S'hi han creat diferents aiguamolls i zones inundables per afavorir el creixement de la vegetació típica d'aquests ambients (els canyissars, els balcars i les jonqueres). Hi destaca un niu de cigonya blanca resultat del projecte de reintroducció d'aquesta espècie per part del Consorci de l'Estany, organisme que vetlla per l'espai natural. Seguiu el camí en direcció als estanyols de la Puda, però si voleu descobrir el bosc de les Estunes i la seva llegenda, us podeu desviar de la ruta circular.

3. Bosc de les Estunes (0 h 20 min)

Les Estunes és un paratge boscos de roures i alzines molt alts. S'hi poden veure grans plaques de travertí amb uns esvorancs i esquerdes pels quals us podeu endinsar. El travertí és una roca especial, que creix gradualment dins de l'aigua i per això se l'anomena "roca viva". Segons la llegenda, en aquestes coves i baumes hi vivien les goges de l'Estany, uns éssers fantàstics relacionats amb l'aigua. Per seguir l'itinerari circular heu de desfer l'últim tram del camí fet i seguir les indicacions en direcció als estanyols de la Puda.

4. Estanyols de la Puda (0 h 20 min)

Ens trobem en una zona molt peculiar ja que en poc espai hi ha fins a tres estanyols visitables. El d'en Montalt és un estanyol circular de tons turquesa, blau clar i grisos. Des del mirador es pot veure la zona utilitzada en el projecte de reintroducció de cigonyes. Abans de sortir de l'esplanada trobareu, a la dreta, l'estanyol petit d'en Montalt, un estanyol petit amagat entre els canyissos. A continuació, seguint l'itinerari, us podreu passejar sobre unes passeres de fusta, des d'on podreu observar diferents espècies vegetals característiques de les jonqueres i del bosc de ribera.

El de la Cendra és un exemple clar d'estanyol format per enfonsament càrstic. L'aspecte cendrós de l'aigua és degut als sediments que hi ha al fons i que queden en suspensió a causa de l'entrada d'aigua subterrània.

5. Font Pudosa i el balneari de la Puda (0 h 30 min)

El nom d'aquest paratge no és gratuït: les aigües que circulen per la font Pudosa fan una olor molt forta (popularment coneguda com a olor d'ous podrits) i el seu gust és molt singular a causa del contingut de gasos sulfhidrics. Alhora també tenen propietats curatives i, per això, a mitjans del s. XIX s'hi va construir un balneari, del qual actualment només en queda l'estructura. Per acabar, seguiu el camí indicat que us portarà, al llarg del passeig Dalmau, fins al punt final de la ruta, vora l'Estany.



A dalt, baumes i esquerdes del Bosc de les Estunes. A baix, passera de la zona dels estanyols de la Puda.



Detall de la Font Pudosa on es pot observar el creixement de comunitats de bacteris lligats a les aigües sulfuroses.