



MEMÒRIA D'ACTIVITATS

- Any 2006 -



juny de 2007



MEMÒRIA D'ACTIVITATS

- Any 2006 -

Salvador Ros i Reig
Xavi Vila i Portella

juny de 2007

1. PRESENTACIÓ

2. ÒRGANS DE GOVERN

2.1- CONSELL PLENARI

2.2- COMISSIÓ EXECUTIVA

2.3- CONSELL CONSULTIU

3. MITJANS I RECURSOS

3.1- PERSONAL

3.2- PERSONAL EVENTUAL

3.3- BRIGADES EXTERNES

3.4- MEMÒRIA ECONÒMICA

4. PRINCIPALS ACTUACIONS REALITZADES

4.1- CONSERVACIÓ I RESTAURACIÓ

4.2- ESTUDIS I SEGUIMENTS

4.3- ORDENACIÓ I ÚS PÚBLIC

4.4- DIVULGACIÓ I EDUCACIÓ AMBIENTAL

4.5- PUBLICACIONS I DIFUSIÓ

5. PROJECTE LIFE

1. PRESENTACIÓ

Un any de consolidacions

La present memòria té per objectiu recollir l'evolució del Consorci de l'Estany produïda al llarg de l'any 2006, des de d'un punt de vista d'organització, de balanç econòmic i d'actuacions realitzades, amb especial èmfasis en el projecte LIFE, que continua sent un any més un dels motors principals del Consorci.

Un dels fets més remarcables de l'any 2006 ha estat la incorporació al Consorci de l'Estany de la Generalitat de Catalunya a través del Departament de Medi Ambient i Habitatge, fet que ha de permetre la consolidació definitiva d'aquest organisme. La participació del DMAH ha comportat la incorporació de dos representants d'aquesta Institució i la creació d'una nova vicepresidència, la qual serà ocupada per un representant del DMAH. La incorporació del Departament de Medi Ambient i Habitatge al Consorci de l'Estany ha comportat una aportació extraordinària de 100.000,00.-€ per a la realització del programa previst per aquest any 2006.

Un altre dels fets destacables és que en data 4 d'abril de 2006 s'ha firmat el Conveni per establir les condicions de col·laboració entre la Diputació de Girona i el Consorci de l'Estany per tal de portar a terme actuacions per a la preservació, la revalorització i la gestió integral de l'espai natural de l'Estany de Banyoles. Aquest conveni substitueix el sistema anterior de finançament per part de la Diputació, a través de programes d'activitats anuals.

A finals d'octubre de 2006, el Consorci de l'Estany s'ha traslladat al nou edifici del Museu Darder-Centre d'interpretació de l'Estany, situat a la Plaça dels Estudis núm. 2 de Banyoles, tal i com es preveia als estatuts.

Una de les fites aconseguides aquest 2006 ha estat el conveni amb l'Institut Secular Operàries Parroquials- Magdalena Aulina que ha comportat la donació d'una finca i la cessió d'ús d'unes instal·lacions a la finca de Casa Nostra. Cal esmentar que és la primera donació de terrenys que es realitza directament al Consorci de l'Estany.

Si bé la majoria d'actuacions realitzades corresponen al projecte LIFE, comencen a agafar pes específic les obres que es financen via Diputació i Departament de Medi Ambient així com altres vies de finançament, via Fundacions de Caixes i altres. El manteniment de l'Espai Natural s'ha continuat apostant per la via de col·laboració amb el COIET i la Fundació DRISSA, fet que comporta una implicació social amb les brigades de manteniment. La participació del Consorci en esdeveniments socials i culturals als municipis de Banyoles i Porqueres s'ha anat consolidant per aprofitar-los per anar donant a conèixer les actuacions realitzades i aprofitar-les per a fer pedagogia dels valors naturals de que gaudeix la Conca Lacustres de l'Estany.

Tot i que el Consorci de l'Estany està en fase de consolidació i creixement es pot afirmar amb tota rotunditat que aquest any 2006 ha estat un pas endavant considerable, i que s'ha iniciat un camí irreversible cap una gestió acurada de l'Espai Natural de l'Estany.

2. ÒRGANS DE GOVERN

2.1- CONSELL PLENARI

És l'òrgan suprem de deliberació i de decisió del Consorci. Està format per quatre membres de cadascun dels Ajuntaments que integren el Consorci, (l'Alcalde i tres regidors) i per dos membres de cada administració supramunicipal o entitat que en forma part. Enguany s'ha reunit en quatre ocasions, el 24 de març, el 5 de juliol, el 20 de setembre i el 16 de novembre.

MEMBRES:

Ajuntament de Banyoles:

Pere Bosch i Cuenca (Alcalde President)
Xavier Vila i Portella (Patrimoni Natural i Serveis Ambientals)
Artur Vilà i Masplà (Serveis Interns i Serveis Econòmics)
Jaume Butinyà i Sitjà (Urbanisme)

Ajuntament de Porqueres:

Xavier Gifra i Darné (Alcalde President)
Salvador Ros i Reig (Medi Ambient i Turisme)
Anna Rigau i Rodeja (Economia i Hisenda)
Josep Port i Sabater (Esports)

Diputació de Girona:

Xavier Soy i Soler (Acció Territorial)
Pere Trias i Roca (Cooperació amb el Tercer Món)

CÀRRECS:

Ens trobem en el segon període de presidència, que es va iniciar el dia 1 de juliol de 2005 i finalitzarà el 30 de juny de 2009, el qual correspon a l'Alcalde de Banyoles. Així doncs, els càrrecs s'han ocupat de la següent manera al llarg de l'any 2006:

President:

Pere Bosch i Cuenca

Vice-Presidència Primera:

Xavier Gifra i Darné

Vice-Presidència Segona:

Xavier Soy i Soler

Director:

Salvador Ros i Reig

Director Adjunt:

Xavier Vila i Portella

2.2- COMISSIÓ EXECUTIVA

Està formada pel President del Consorci, el vicepresident primer i un membre de cada ens consorciat, els quals són membres del Consell Plenari.

MEMBRES:

Ajuntament de Banyoles :

Pere Bosch i Cuenca (Alcalde President)

Xavier Vila i Portella (Patrimoni Natural i Serveis Ambientals)

Ajuntament de Porqueres:

Xavier Gifra i Darné (Alcalde President)

Salvador Ros i Reig (Medi Ambient i Turisme)

Diputació de Girona:

Xavier Soy i Soler (Acció Territorial)

2.3- CONSELL CONSULTIU

Aquest és un òrgan de consulta, participació i informació de les qüestions pròpies de l'àmbit d'actuació del Consorci. L'integren diversos sectors socials, entitats científiques, professionals i entitats privades que persegueixen finalitats d'interès general concurrents amb les pròpies del Consorci. Formen part del Consell Consultiu els representants de les següents entitats:

ENTITAT	Representant
Associació de Comerciants de Banyoles i Comarca	<i>Manel Vila Roura</i>
Associació de Defensa del Patrimoni Natural del Pla de l'Estany - LIMNOS	<i>Moisès Jordi Pinatella</i>
Associació de Pescadors Esportius del Pla de l'Estany	<i>Josep Vilà Nierga</i>
Agenda Gestió Esportiva	<i>Francesc Sallent Bonaventura</i>
Centre d'Estudis Comarcals de Banyoles	<i>Jeroni Moner i Codina</i>
Centre Excursionista de Banyoles	<i>Josep Aliu i Castilla</i>
Club Natació Banyoles	<i>Joan Anton Abellan Manonellas</i>
Escola de Natura de Banyoles	<i>Narcís Tubert Pagès</i>
Turisme Rural Girona	<i>Josep Fort Olivella</i>

3. MITJANS I RECURSOS

En data 4 d'abril de 2006 s'ha firmat el Conveni per establir les condicions de col·laboració entre la Diputació de Girona i el Consorci de l'Estany per tal de portar a terme actuacions per a la preservació, la revalorització i la gestió integral de l'espai natural de l'Estany de Banyoles. Aquest conveni substitueix el sistema anterior de finançament per part de la Diputació, a través de programes d'activitats anuals.

D'acord amb aquest conveni, la Diputació es compromet a atorgar amb caràcter anual una aportació econòmica al Consorci de 86.000,00 euros, destinats a finançar el funcionament de l'estructura administrativa i tècnica del Consorci així com l'execució del programa d'actuacions. Aquest conveni ha entrat en vigor en el moment de la seva signatura i finalitzarà el dia 31 de desembre de 2009. L'aportació de l'any 2006 s'ha destinat a l'arranjament de camins, al manteniment de la vegetació i les infraestructures, als treballs de jardineria, a retribucions de personal i a estudis tècnics.

A finals de l'any 2006 s'ha aprovat també un pla de finançament pel qual la Generalitat de Catalunya aportarà 100 mil euros aquest any 2006 tal i com està previst als estatuts del Consorci.

A finals d'octubre de 2006, el Consorci de l'Estany s'ha traslladat al seu emplaçament definitiu, al nou edifici del Museu Darder-Centre d'Interpretació de l'Estany, situat a la Plaça dels Estudis núm. 2 de Banyoles. L'accés a les oficines és per la part de darrera del Museu Darder, al final del C/Josep M. Bohigas.

3.1- PERSONAL

El personal que ha treballat al Consorci de l'Estany durant el 2006 és:

Secretari-Interventor:	Ramon Quintanas i Feixas
Administració:	Dolors Nevado i Ballester
Director Oficina Tècnica LIFE:	Miquel Campos i Llach
Auxiliar tècnic:	Irene Camós i Plana

3.2- PERSONAL EVENTUAL

El projecte LIFE preveu la contractació de becaris per a la realització de tasques de suport al projecte. Durant l'any 2006 s'han signat 5 convenis de programa de cooperació educativa Universitat - empresa / institució amb la Universitat de Girona:

Període del conveni	Nom	Estudis
01/02/2006-30/06/2006	Jordi Pasalaigua i Grau	Llicenciat en Ciències Ambientals. Estudiant del Postgrau de Planificació i Gestió forestal de la Fundació Universitat de Girona
20/03/2006-14/09/2006	Francesc Molist i Montilla	Estudiant de Ciències Ambientals
20/03/2006-14/09/2006	Kevin del Rey i Morris	Llicenciat en Ciències Ambientals. Estudiant del Postgrau de Planificació i Gestió forestal de la Fundació Universitat de Girona
20/03/2006-14/09/2006	Gisela Cebrián i Bernat	Estudiant de Ciències Ambientals
18/05/2006-08/08/2006	Albert Vilardell i Bartino	Llicenciat en Ciències Ambientals. Estudiant d'Enginyeria de Forests

Les principals tasques realitzades a través d'aquest conveni han estat la col·laboració en les tasques i accions de sensibilització del públic en general i la divulgació dels valors naturals de l'Espai d'Interès Natural de l'Estany de Banyoles. Han participat i col·laborat en la redacció dels continguts de la pàgina web del Consorci de l'Estany, de memòries valorades i projectes tècnics com la construcció de passeres, l'arranjament de camins pedestres, la creació de passos de fauna i la millora de la xarxa d'itineraris.

3.3- BRIGADES EXTERNES

EL Consorci ha renovat el conveni de col·laboració amb el Centre Ocupacional i Especial de Treball del Pla de l'Estany (COIET), que té per objecte la realització de treballs de jardineria i manteniment de l'Estany, així com la realització de les accions C7 i D1 del projecte LIFE03NAT/E/000067.

Per altra banda, la Fundació DRISSA, segons el contracte firmat l'any 2005, ha portat a terme el servei de neteja i manteniment de la vegetació i les infraestructures d'ús públic de l'Espai d'Interès Natural de l'Estany de Banyoles.

Un dels valors afegits d'aquestes dues brigades de manteniment es deu al seu valor social, tot incorporant sectors socials desfavorits i amb problemes d'integració.

3.4- MEMÒRIA ECONÒMICA

El pressupost de l'any 2006, aprovat pel Consell Plenari del Consorci de l'Estany en data de 24 de març de 2006, ha sigut de 360.121,77.-€.

El finançament d'aquest Consorci es reparteix entre els Ajuntaments de Banyoles i de Porqueres i la Diputació de Girona. Actualment el Consorci rep també una subvenció europea molt important (Projecte Life).

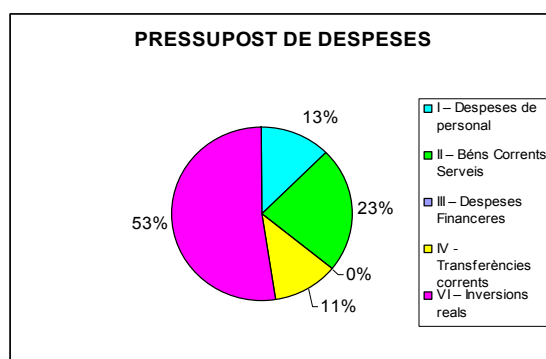
En el decurs de l'exercici del 2006, s'inicien els tràmits per a la incorporació del Departament de Medi Ambient i Habitatge de la Generalitat de Catalunya, la qual cosa permet disposar de l'ingrés provisional de 29.700,00 eur. per a despeses corrents i 70.300,00 eur. per a despeses de capital.

PRESSUPOST D'INGRESSOS:

INGRESSOS	PRESSUPOSTAT	MODIFICAT	TOTAL
TRANSFERÈNCIES CORRENTS			
Ajuntament de Banyoles	35.704,17		35.704,17
Ajuntament de Porqueres	15.912,00		15.912,00
Diputació	73.500,00		73.500,00
Ajuntament de Banyoles LIFE ord	55.490,40		55.490,40
CEE - LIFE ordinari	69.456,00		69.456,00
DMAH		29.700,00	29.700,00
Dia de l'estany i Blauet		6.000,00	6.000,00
Fons de Cooperació Local		4.849,55	4.849,55
Ajuts al foment de la Connectivitat		15.000,00	15.000,00
INGRESSOS PATRIMONIALS			
Interessos c/c	1.000,00		1.000,00
TRANSFERÈNCIES DE CAPITAL			
Ajuntament de Banyoles - LIFE	30.279,60		30.279,60
Ajuntament de Porqueres - LIFE	18.000,00		18.000,00
Diputació	12.500,00		12.500,00
CEE -LIFE	48.279,60		48.279,60
DMAH		70.300,00	70.300,00
Projectes específics 06		12.000,00	12.000,00
Gestió de la finca de Can Morgat		4.000,00	4.000,00
ACTIUS FINANCERS			
Romanents de crèdit		193.233,52	193.233,52
TOTAL EXERCICI	360.121,77	335.083,07	695.204,84

PRESSUPOST DE DESPESES

CAPÍTOL	PRESSUPOSTAT	MODIFICAT	TOTAL	EXECUTAT	% EXECUTAT
I - Despeses de personal	89.320,93	150,00	89.470,93	80.559,08	90,04%
II - Béns Corrents i Serveis	91.652,28	68.741,19	160.393,47	96.888,09	60,41%
III - Despeses Financeres	200,00	0,00	200,00	7,85	3,93%
IV - Transferències corrents	69.889,37	9.362,70	79.252,07	70.658,60	89,16%
VI - Inversions reals	109.059,19	256.829,18	365.888,37	192.676,28	52,66%
TOTAL EXERCICI	360.121,77	335.083,07	695.204,84	440.789,90	63,40%



4. PRINCIPALS ACTUACIONS REALITZADES

Podem classificar les principals actuacions realitzades pel Consorci de l'Estany durant aquest any 2006 en diferents línies de treball:

- 1- Conservació i Restauració**
- 2- Estudis i Seguiments**
- 3- Ordenació i Ús Públic**
- 4- Divulgació i Educació Ambiental**
- 5- Publicacions i Difusió**

4.1- CONSERVACIÓ I RESTAURACIÓ

Conveni amb l'Institut Secular Operàries Parroquials – Magdalena Aulina per la donació i les cessions d'unes finques i d'unes instal·lacions a Casa Nostra

Al sud de l'Estany es troba la finca Casa Nostra, dividida per la carretera GI-524. A l'est de l'esmentada carretera hi trobem unes instal·lacions educatives, camps de conreu i zones d'aiguamolls, que contenen els estanyols d'en Montalt. Aquest sector planer i proper a l'Estany presenta un elevat potencial de restauració i recuperació d'hàbitats d'interès comunitari.



En data 20 de maig de 2006 s'ha signat un conveni entre l'Institut Secular Operàries Parroquials – Magdalena Aulina i el Consorci de l'Estany, per la donació i cessió d'unes finques i d'unes instal·lacions de Casa Nostra. En total s'han cedit 5,8 hectàrees dins el municipi de Banyoles. Una altre punt del conveni ha sigut la cessió d'ús dels edificis que es troben a la finca de Casa Nostra, que s'utilitzaran com a magatzem i serveis polivalents, per 10 anys prorrogables.

També s'ha cedit al Consorci l'ús compartit del camí que connecta aquests terrenys amb el paratge de les Estunes i permetrà connectar els dos itineraris de natura existents.

En els camps cedits, que actualment no es conreen, es vol potenciar els prats humits i jonqueres, hàbitats d'elevat valor ecològic i on les cigonyes podran trobar aliment un cop alliberades.

Projecte Cigonya Blanca. Aviari a Banyoles (Conveni entre la Fundació Territori i Paisatge i el Consorci de l'Estany)

Aprofitant el conveni de cessió d'uns terrenys de la finca de Casa Nostra, el Consorci de l'Estany s'ha afegit al projecte global de reintroducció de cigonya blanca a Catalunya amb l'ajut de la Fundació Territori i Paisatge



Durant el mes de maig s'ha construït l'aviari dins la finca "Casa Nostra", als terrenys propietat del Consorci de l'Estany. Dos mesos després, concretament el dia 20 de juliol, han arribat 16 exemplars de cigonya blanca (polls nascuts el mateix any) procedents del Centre de Recuperació de Fauna de Vallcalent, que es mantindran dins l'aviari fins la primavera de 2008. Les cigonyes són alimentades amb els excedents de producció de Miquel Avícola, S.L. Aquesta aportació és totalment gratuïta per part de l'empresa col·laboradora del projecte, i són dos treballadors de l'Ajuntament de Banyoles que diàriament porten l'aliment a les cigonyes i s'encarreguen del seu manteniment. A més, per aquesta tasca, es compta amb la col·laboració de l'Associació de Defensa del Patrimoni Natural del Pla de l'Estany (Limnos)



A l'acte d'acollida dels exemplars hi han assistit representants de la Fundació Territori i Paisatge, de l'institut Secular Operàries Parroquials-Magdalena Aulina (antic propietari dels terrenys), de Miquel Avícola S.L. i del Consorci de l'Estany, i també un grup de nens del Casal d'estiu de Casa Nostra.

Restauració d'ambients aquàtics i al·luvials a l'Espai Natural de l'Estany de Banyoles

- **Restauració de prats humits i jonqueres a l'entorn de l'estanyol de Montalt**

S'ha redactat el projecte per a la restauració dels terrenys adjacents a l'aviari per tal d'augmentar el grau d'inundació i potenciar hàbitats com les jonqueres i prats humits on les cigonyes trobaran aliment un cop alliberades. Paral·lelament a la recuperació d'hàbitats lacustres d'interès comunitari (protegits per la directiva europea 43/92 d'hàbitats) i la seva fauna associada, es pretén utilitzar les modificacions que es practicaran en el sistema artificial de reg i drenatge per tal de reduir els problemes d'inundació que es donen en èpoques de fortes pluges al Passeig Dalmau, Passeig Darder i la zona del camp de futbol.

- **Els Amaradors**



La nova llacuna situada a la zona dels Amaradors i Lió, al nord de l'Estany, en terrenys que són propietat de l'Ajuntament de Banyoles, ha estat la primera en construir-se. Aquesta llacuna és la més petita, ocupa una superfície de 1,7 ha i té una fondària màxima de 1,5 m. S'alimenta de les aigües que sorgeixen de l'estanyol de Ca n'Ordís i de l'antic estanyol de Lió, que hi arriben a través d'un nou canal construït per derivar l'aigua des de la riera de Lió fins a la llacuna.

A mitjans del mes de desembre de 2005 es van començar les obres de creació de la llacuna i el mes de març de 2006 ja la trobem acabada i al 100% de la seva capacitat.

- **Pla de Can Morgat**



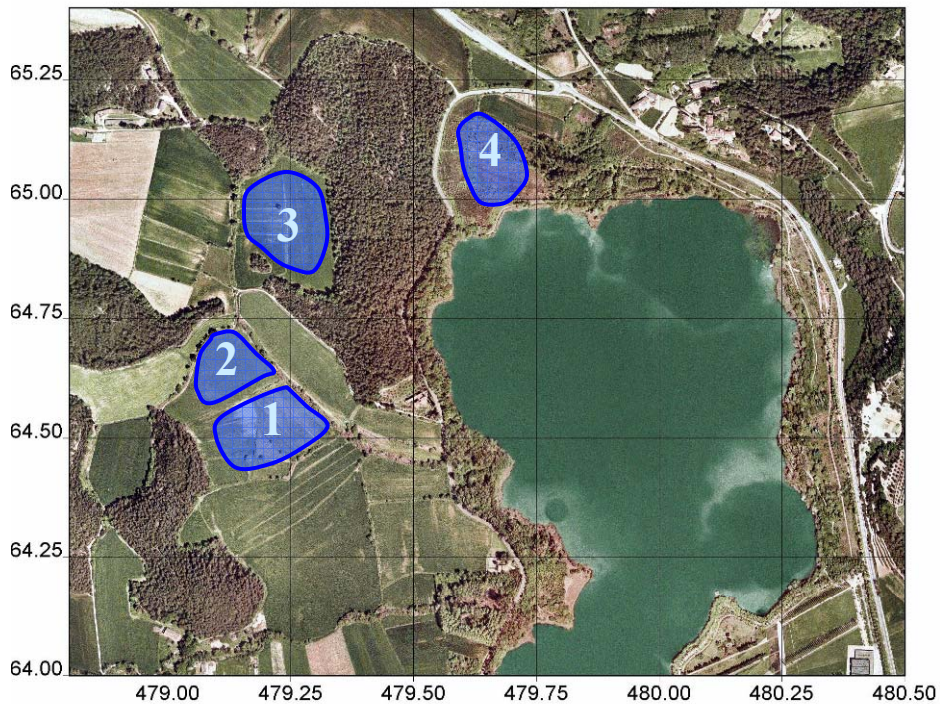
Les actuacions portades a terme en aquests terrenys propietat de la Fundació Territori i Paisatge i de l'Ajuntament de Porqueres, han consistit en la creació de llacunes poc profundes que tindran un règim d'inundació temporània. S'han creat 3 llacunes al pla de Can Morgat, que ocupen una superfície total inundable de 7,9 ha, repartides en 4 ha a la llacuna de l'Artiga, 1,8 ha a la de l'Aulina i 2,1 ha a la d'en Margarit. Un cop plenes tindran unes fondàries màximes al voltant dels dos metres. Les tres llacunes s'alimenten d'aigües sorgents del sistema hidrogeològic de l'Estany, que en condicions normals garanteix la disponibilitat d'aigua tot l'any. Aquesta aigua prové de la riera de Can Morgat que és alimentada a través d'un pou artesià situat al nord de la finca del Pla de Can Morgat (conegut com pou de Ca n'Ordís).

Els preparatius de les obres de la llacuna de l'Artiga han començat a principis del mes de febrer i han finalitzat el dia 14 de juny de 2006. S'ha procedit immediatament a omplir-la de manera que, tres setmanes després, el dia 3 de juliol, ja la trobem al 100% de la seva capacitat. Per altra banda, les obres de les llacunes de l'Aulina i d'en Margarit, que estan interconnectades, s'han iniciat el dia 12 de juliol de 2006 i el 29 de novembre s'ha fet un acte públic d'obertura de les comportes per començar a omplir-les, que ha representat la finalització del procés de creació de llacunes dins el projecte Life-Natura.



Amb aquestes llacunes s'han recuperat i potenciat hàbitats d'interès comunitari i zones de cria, refugi i alimentació de nombroses espècies d'amfibis i rèptils aquàtics; així com d'aus i peixos autòctons de l'Estany. Entre les espècies noves observades durant els primers mesos de funcionament s'hi troben cabussets, diferents limícoles (gamba verda, xivita, xivitona, camallargs i corriol petit) i ardèids (bernat pescaire i l'agró roig). A més s'hi ha trobat ja una gran diversitat

d'odonats. Cal destacar també la presència de senglars, cabirols i la llúdriga (un mamífer emblemàtic dels cursos d'aigua i zones humides que portava una cinquantena d'anys desaparegut de l'estany i el seu entorn).



1. Llacuna de les Feixes d'en Margarit
05/12/2006



2. Llacuna de l'Aulina
05/12/2006



3. Llacuna de l'Artiga
05/12/2006



4. Llacuna d'Amaradors-Lió
29/05/2006

Construcció de sèquies a la Punta Freixenet

L'actuació portada a terme, dins el projecte Life, ha estat una prova pilot de recolonització i fixació del terreny amb plantes d'aiguamoll que permetin la recuperació dels ambients típics de la vora de l'Estany, hàbitats considerats d'interès comunitari per la normativa europea, i afavoreixin l'ordenació de l'indret sense afectar als residus confinats en el sòl.



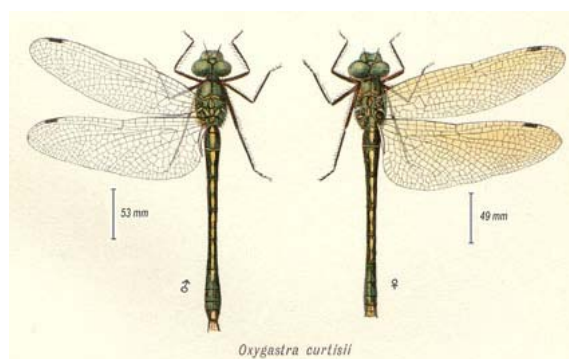
Durant el mes de gener de 2006 s'han realitzat uns sondatges que han demostrat la presència d'un paquet de deixalles antigues. Al sector de la Punta Freixenet i zones properes és coneguda l'existència d'antics abocadors de deixalles de Banyoles i Porqueres.

L'actuació ha consistit en construir un canal en forma de "L" d'uns 41 m de longitud amb una amplada de 2-3 m i una fondària de 20 cm respecte el nivell de terra, per tal de permetre l'entrada de les aigües de l'estany i crear un ambient fangós adequat per les plantes helofítiques, i alhora barrar el pas a aquells visitants que solen sortir de l'itinerari senyalitzat.

4.2- ESTUDIS I SEGUIMENTS

Estudi sistematitzat dels Odonats a Catalunya. Monitoratge a Banyoles.

El seguiment científic portat a terme el 2006 és el primer estudi de l'odonatofauna a l'espai, i ha servit per establir una base per a un catàleg complet dels odonats de l'Estany. S'ha detectat la presència de tres espècies d'alt interès que són molt rares a Catalunya, entre elles *Selyiothemis nigra* i *Libellula fulva*, dues espècies que segons UICN es troben en situació Vulnerable a Catalunya. També s'ha constatat la presència d'*Oxygastra curtisii*, un dels pocs insectes protegits a Catalunya i considerada espècie En Perill a l'Estat Espanyol segons "El Libro Rojo de los Invertebrados de Espanya (Verdú & Galante, 2006)".



Aquest seguiment, que ha de tenir una continuïtat durant els propers anys per tal de permetre detectar canvis en els hàbitats de l'Estany i el seu entorn, l'han realitzat investigadors especialistes de l'associació Oxygastra. Aquesta associació és una secció dins la Institució Catalana d'Història Natural (ICHN) que s'encarrega de l'estudi d'aquest grup d'insectes a Catalunya amb l'objectiu de donar a conèixer i contribuir a la seva conservació.

Els punts de mostreig s'han situat al sector nord de l'Estany, entre la nova llacuna dels Amaradors i la torre d'arribada del rem. En total s'hi ha inclòs sis seccions lineals i quatre punts estàtics de comptatge sobre l'aigua.

Els ratpenats de l'estany de Banyoles. Catàleg d'espècies i de refugis 2006.

L'associació Galanthus de Girona, ha portat a terme l'estudi de ratpenats a l'Estany de Banyoles, amb l'objectiu de catalogar les espècies presents i divulgar i apropar a la població la realitat d'aquests animals. Aquest estudi ha estat finançat per l'Ajuntament de Banyoles i el Consorci de l'Estany.



Amb l'objectiu principal d'esbossar un primer catàleg de l'Estany i els seus entorns, s'han realitzat diferents actuacions:

inspecció de refugis potencials, penjada de caixes-niu per a quiròpters forestals, enregistrament d'ultrasons a camp obert, captures en refugis coneguts i anàlisi de restes d'egagròpiles d'òliba recol·lectades dins l'àrea d'estudi.



S'han instal·lat un total de 40 caixes en 9 estacions repartides en diversos ambients als municipis de Banyoles i Porqueres i s'han establert 15 punts de mostreig on es realitzen enregistraments a camp obert mitjançant detectors d'ultrasons.

El catàleg resultant està compost per un total de 9 espècies de les tres famílies presents al continent, totes incloses en l'annex IV de la Directiva Hàbitats (CE 92/43).

Captura científica de tortugues d'aigua

Durant els mesos de setembre i octubre de 2006 s'ha portat a terme una captura científica de tortugues d'aigua. S'ha realitzat el trampeig en diversos punts de l'estany amb l'ajut i col·laboració de Carles Feo i Dani Boix, biòlegs i naturalistes. L'objectiu ha estat capturar tortugues tant exòtiques com autòctones, per fer un marcatge que permeti fer el seguiment de les autòctones al seu hàbitat natural, un cop alliberades i retenir les al·lòctones al Centre de Recuperació de Fauna Salvatge de Garriguella. S'han capturat i alliberat dos exemplars de *Mauremis leprosa* (tortuga de rierol) i diversos exemplars de *Trachemys scripta elegans* (tortuga de Florida).



4.3- ORDENACIÓ I ÚS PÚBLIC

Millora d'un tram del Camí de Goma al sector dels Amaradors de l'Estany de Banyoles



El sector dels Amaradors, on s'han desenvolupat les accions de creació i restauració d'aiguamolls i boscos de ribera ha experimentat recentment canvis en l'ordenació dels fluxos de persones. La modificació més important va ser la creació, el setembre de 2005, del camí nou dels amaradors i Lió, que va deixar obsolet l'antic camí de Goma.



Les actuacions han consistit en:

- Condicionament i millora del tram més occidental del camí de goma que porta al visitant a un punt d'observació de la nova llacuna dels Amaradors i de l'Estany i permet accedir a dues palanques sobre l'aigua.
- Restauració i millora de les dues palanques existents que actuen com a miradors i punts de pesca esportiva.
- Eliminació del tram més oriental del camí de goma amb llaurat i descompactació del terreny.
- Naturalització del tram final de la riera gran de Lió amb la retirada d'un tub de formigó i condicionament dels marges del rec per a la recuperació de la vegetació de bosc de ribera.

Arranjament d'un tram del camí pedestre del Bosc de Can Morgat

El camí pedestre del bosc de Can Morgat forma part de l'itinerari peatonal que dona la volta a l'Estany i té un elevat interès paisatgístic i per a l'observació de la vegetació. Es pot observar vegetació hidròfila, com canyissars i mansegars, i formacions arbrades típiques del bosc de ribera, constituïdes per freixes, salzes, així com de l'alzinar amb roures, considerats hàbitats d'interès comunitari.



Durant el mes de novembre de 2006 s'han portat a terme els treballs d'arranjament del camí de Can Morgat (tercera fase). Té una llargada de 258 m lineals i unes amplades que oscil·len entre 1 i 3 m. Els treballs han consistit en condicionar 84 m lineals, amb l'anivellament del ferm i un acabat fi amb sauló. També s'ha instal·lat un tub de desguàs de les aigües de la carretera de circumval·lació i s'han eliminat els passos perpendiculars al camí principal, petits corriols forestals que connectaven amb la carretera o amb l'Estany. Part de l'actuació ha estat subvencionada per la Fundació Territori i Paisatge.



Millores de camins al Pla de Can Morgat



El mes d'octubre 2006 s'ha instal·lat un pont i s'han millorat marges degradats i accessos a peu al sector del Pla de Can Morgat, per tal d'ordenar l'afluència de visitants a la zona de les noves llacunes. Per altra banda, està prevista la construcció d'un aguait per a l'observació de la llacuna d'en Margarit, per al qual s'han hagut de preparar el terreny i els accessos.

Una altra actuació en aquesta zona ha estat l'arranjament i l'adequació del pas de la pista forestal que travessa la riera de Can Morgat al costat dels camps de Cal Ferrer, per tal de millorar la comunicació amb la llacuna de l'Aulina i els camins que porten cap al puig clarà, el Frigolet i la carretera de Mieres.

Creació del camí pedestre de l'Hort del Castell de Porqueres



S'ha condicionat el camí de l'Hort del Castell i s'han arranjat trams pre-existents amb criteris de conservació de l'entorn. Les obres realitzades han consistit en la creació d'un traçat de camí pedestre de 325 m lineals amb una amplada de 2m, que dóna accés al visitant a través del bosc de ribera i els aiguamolls dels terrenys coneguts com a l'Hort del Castell de Porqueres, al costat de la riera dels Tenyers.

Per altra banda, s'han eliminat tots els altres passos oberts, s'ha descompactat el sòl i s'ha aportat terra vegetal per a la sembra d'un prat natural. També s'han retirat petits acopis de runes i deixalles acumulats a la zona mitjançant mètodes mecànics.

Instal·lació de tres palanques i un mirador al Paratge del Parc Coromina i la Punta Freixenet



Aquesta zona es troba a la banda de ponent de l'Estany, als sectors de la Font del Rector, Punta Freixenet i Paratge Coromina. Les actuacions portades a terme a la zona durant el 2006 han estat: la instal·lació de 3 palanques de fusta de pi de Flandes per tal de permetre als visitants i pescadors acostar-se a la vora de l'aigua, de manera que es pugui observar el paisatge i els ambients litorals, i practicar la pesca sense la destrucció dels mansegars (hàbitat protegit a l'Espai Natural de l'Estany) i canyissars del litoral.



Per altra banda també s'ha instal·lat un nou mirador a la punta Freixenet, amb una rampa de fusta que en facilita l'accés, en substitució de l'actual. Aquesta actuació ha permès millorar una instal·lació obsoleta i aconseguir també una millor ordenació del sector.

Milliores al Paratge dels Desmais



La Font del Ferro està situada a l'extrem sud-oest de l'Estany de Banyoles, al paratge dels Desmais. Les actuacions realitzades han estat la instal·lació d'una nova estructura per a la font i el condicionament de l'entorn immediat. La nova font pretén imitar l'antiga, tot substituint els elements de pedra per uns altres de planxa d'acer tipus "Corten". S'ha col·locat el sortidoren un punt més elevat, per tal d'evitar la inundació permanent que patia. La nova Font de Ferro ha estat dissenyada per l'escultor Jordi Gratacòs, "Soco".

A més de canviar la font s'han instal·lat nous elements de mobiliari urbà, s'ha arranjat el camí i s'han plantat més espècies autòctones. Tots aquests treballs s'han desenvolupat durant el mes de març de 2006.

Paral·lelament s'ha realitzat un estudi per analitzar l'estat dels arbres que hi ha en aquest emblemàtic indret, amb l'objectiu de garantir la seguretat de les nombroses persones que hi solen passejar. A partir de les dades obtingudes s'ha realitzat una poda i tala d'alguns exemplars que es trobaven morts o en mal estat i amb un elevat risc de caiguda.



Mapa de situació de les actuacions d'ordenació i ús públic

Senyalització de les zones de restauració, d'ordenació i d'ús públic

Durant l'any 2006 s'han instal·lat a l'entorn de l'Estany una sèrie de senyalitzacions a les principals zones d'actuació del Projecte LIFE. Es pretén informar a la població de les actuacions de millora que es realitzen i de les zones que es troben en restauració i que requereixen un respecte especial, així com l'ordenació dels usos sobre el terreny, i agrair la seva col·laboració i respecte cap a l'entorn.




Redacció de la memòria valorada "Adequació d'ús públic de l'accés a la Platja d'Espolla"

El Consorci de l'Estany ha participat en la redacció de la memòria valorada "Adequació d'ús públic de l'accés a la Platja d'Espolla" amb la qual l'Ajuntament de Foncoberta es va acollir als ajuts als espais naturals protegits de Catalunya (Ordre MAH/126/2006, per al finançament d'actuacions als espais naturals). Les principals actuacions realitzades han estat: l'arranjament d'un tram de camí; la instal·lació d'un mirador passera destinada a donar al visitant un punt d'observació de l'estanyol quan aquest està omplert d'aigua; la construcció d'una tanca delimitadora del camí pels vehicles i la col·locació de la senyalització adequada de l'espai. El Consorci de l'Estany també ha donat assessorament i suport a l'execució de l'obra.

4.4- DIVULGACIÓ I EDUCACIÓ AMBIENTAL

Dia Mundial de les Zones Humides



En Motiu del Dia Mundial de les Zones Humides, el 2 de febrer de 2006, s'ha realitzat una xerrada sobre la creació de noves llacunes a l'Estany: "El Projecte LIFE, una eina per a la millora dels ambients aquàtics de l'entorn de l'Estany" a càrrec de Miquel Campos, director tècnic del Projecte Life.

També s'ha organitzat una sortida matinal, en forma de visita guiada a les zones humides recuperades a l'àrea del Baix Ter a càrrec de Xavier Quintana, director del Projecte Life "Restauració i ordenació de les llacunes dels sistemes costaners del Baix Ter".

Edició del conte "En Blauet i el Retorn dels aiguamolls"



Amb la finalitat de divulgar els valors naturals de la conca lacustre de l'Estany de Banyoles i de Porqueres, el Consorci de l'Estany ha editat juntament amb l'Escola de Natura, amb la col·laboració de la Diputació de Girona i la Caja de Ahorros del Mediterraneo, el tercer llibre de la col·lecció En Blauet de l'Estany: "En Blauet i el retorn dels aiguamolls" que es centra en la recuperació de les zones humides a l'entorn de l'estany, amb especial atenció a les causes i conseqüències de la seva desaparició i a la riquesa ecològica que suposa el seu retorn. Aquest any s'ha fet coincidir la presentació del tercer número de la col·lecció amb la diada de Sant Jordi.

Tercer dia de l'Estany



La celebració del Dia de l'Estany es va iniciar l'any 2004 amb vocació de continuïtat i amb intenció educadora, sensibilitzadora i reivindicativa. Ha de ser vehicle per a un millor coneixement de l'Estany i impuls per a fer créixer el respecte i l'estima vers els seus valors.



Aquest any 2006 se n'ha celebrat la tercera edició els dies 20 i 21 de maig al Parc de la Draga, amb activitats tan diverses com tallers, jocs i teatre infantil, una visita guiada a la llacuna dels Amaradors (Projecte Life), alliberament d'un aligot i un esplugabous, picnic-jazz i repartiment de begudes i gorres per als més petits. També s'han realitzat activitats paral·leles com una exposició dels dibuixos originals de la col·lecció d'en Blauet i un taller infantil del conte. A les escoles s'han repartit contes als nenes i nenes i un dossier pedagògic als mestres, s'han repartit CDs i el text de la cançó d'en Blauet.



Participació del Consorci de l'Estany en altres activitats

- **Firestoc 2006**

Els dies 28 i 29 de gener de 2006, s'ha celebrat la 9a edició del Firestoc. Com cada any està ubicada al pavelló del Parc de la Draga, on l'Ajuntament de Banyoles hi té un estand. El Consorci de l'Estany ha aportat material de divulgació: tríptics i pósters sobre els valors naturals de l'Estany i sobre el Projecte LIFE Natura.



- **Participació en la diada de Sant Jordi 2006**

El Consorci ha participat de nou en la diada de St. Jordi organitzant una parada conjunta amb l'Escola de Natura on s'ha promocionat el tercer conte d'en Blauet titulat "En Blauet i el retorn dels aiguamolls". Els dos creadors, Albert Carrillo i Pep Gratacós han signat contes al públic. En Paral·lel s'ha fet una divulgació completament gratuïta entregant un exemplar del conte a tots els estudiants de primària de Banyoles i Porqueres, a més de tríptics i pósters de divulgació dels valors naturals i el Projecte Life de l'Estany.



- **Participació en la 29a Exposició de Flors**

Durant els dies 26, 27 i 28 de maig de 2006 s'ha realitzat la 29a Exposició de Flors de Banyoles. El Consorci hi ha participat amb una representació al pati dels Locals de Càritas de Banyoles de tres tipus de vegetació típica de l'estany: el canyissar i la vegetació helofítica, el bosc de ribera i el bosc mediterrani. En aquesta activitat hi han col·laborat l'empresa Bioriza S.L. i Artemi Vila S.L. S'ha exposat un plafó per cada tipus de vegetació, amb una explicació general i alguns exemples de plantes.



- **Participació en el Dia de l'Arbre**  Generalitat de Catalunya



El dia 29 d'octubre de 2006 s'ha celebrat el Dia de l'Arbre a l'entorn de l'Estany, concretament al municipi de Porqueres. L'acte ha estat organitzat per l'Ajuntament de Porqueres juntament amb l'Aula de Natura del municipi i ha consistit en una sortida temàtica a les noves llacunes de l'Estany i una plantada d'arbres per commemorar el Dia de l'Arbre.

La plantació ha tingut lloc als terrenys públics de l'Ajuntament de Porqueres on es troba la nova llacuna d'en Margarit, al sector conegut com el Pla de Can Morgat, i ha estat possible gràcies a la concessió de material vegetal (832 plantes) per part de la Direcció General de Medi Natural del Departament de Medi Ambient i Habitatge. El nombre d'assistents ha estat de 45 persones.

Visites a l'Espai d'interès natural de l'Estany

- **XIII Congrés de l'Associació Espanyols de Limnologia – V Congrés Ibèric de Limnologia**



Del dia 2 al 7 de juliol de 2006 s'ha celebrat a la Facultat de Biologia de la Universitat de Barcelona el XIII Congrés de l'Associació Espanyola de Limnologia – V Congrés Ibèric de Limnologia. El programa ha comptat amb sessions plenàries, conferències i concretament el dimecres 5 de juliol la realització d'una excursió a escollir entre 5 propostes. Una d'elles: Banyoles – Aiguamolls del Baix Ter (Limnologia de sistemes càrstics i de zones humides)

costaneres).

Aquesta sortida ha estat promoguda per l'Institut d'Ecologia Aquàtica de la Universitat de Girona, i els coordinadors han estat Ramon Moreno-Amich i Xavier Quintana, també membres de l'equip científic del projecte Life Natura de l'Estany. Els participants han estat en total 14 i se'ls ha mostrat les actuacions portades a terme en el marc del projecte Life.

- **Sortida de camp amb alumnes de la Universitat de Girona**

A mitjans de maig de 2006 s'han realitzat dues sortides de camp amb els estudiants de l'assignatura "Restauració del patrimoni natural" de la llicenciatura en Ciències Ambientals de la Universitat de Girona. La sortida ha consistit en una visita a les noves llacunes dels Amaradors i del Pla de Can Morgat creades en el marc del Projecte Life, Miquel Campos i Llach, director tècnic del projecte, ha estat l'encarregat de guiar la visita.

- **Visita dels tècnics i responsables del Projecte Life "Gestione Naturalistica della Valle del Bitto di Gerola"**



El dia 20 de desembre de 2006, diversos tècnics i responsables del Projecte Life "Gestione Naturalistica della Valle del Bitto di Gerola", portat a terme a la regió de Llombardia, a l'Itàlia septentrional, ens han visitat amb l'objectiu de conèixer el Projecte Life de "Restauració dels ambients aquàtics de Banyoles i Porqueres" i intercanviar experiències amb els tècnics i responsables. La jornada ha consistit en l'intercanvi de materials de divulgació i experiències i en la visita a l'Estany, concretament a la zona dels Amaradors i del Pla de Can Morgat, on s'han portat a terme les obres de creació de llacunes temporànies, en el marc del Projecte Life.



Visita a l'Estany d'Ivars i Vilasana:

El dia 28 de desembre de 2006 s'ha fet una visita a l'Estany d'Ivars i Vilasana per establir els primers contactes i intercanvi d'experiències entre els ens de gestió dels dos estanys més importants de Catalunya. A la visita hi han assistit Salvador Ros, director del Consorci de l'Estany, Xavi Vila, director-adjunt, i els han rebut Jordi Sargatal, director de la Fundació Territori i Paisatge, i alcaldes i representants dels Ajuntaments d'Ivars, de Vila-sana i del Consell Comarcal del Pla d'Urgell.

4.5- PUBLICACIONS I DIFUSIÓ


Des del Consorci de l'Estany s'ha continuat amb l'edició del conte d'en Blauet que havien iniciat el 2004 els Ajuntaments de Banyoles i Porqueres i s'ha col.laborat en l'elaboració de les Guies de Natura, de l'Escola de Natura e Banyoles i el díptic de Can Morgat – Estany de Banyoles, de la fundació Territori i Paisatge.




Tipus de publicació: **Conte**
Títol: **En Blauet i el retorn dels aiguamolls**
Edita: Consorci de l'Estany
Text: Pep Gratacós
Il·lustracions: Albert Carrillo
Data: Abril de 2006
Llengua: Català
Disponibilitat: Consorci de l'Estany
Col·laboració: Diputació de Girona i CAM



Tipus de publicació: **Guia de Natura**
Títol: **Microorganismes de l'Estany de Banyoles**
Edita: Escola de Natura de Banyoles
Text: Josep Armengol i Mar Hereu
Il·lustracions: Albert Carrillo
Fotografies: Narcís Tubert, Xavier Miquel Laburu,
Stephanie Gascon i Josep Armengol
Data: Gener de 2006
Llengua: Català
Disponibilitat: Escola de Natura de Banyoles



Tipus de publicació: **Guia de Natura**
Títol: **Plantes aquàtiques de l'Estany de Banyoles**
Edita: Escola de Natura de Banyoles
Text: Mar Hereu
Il·lustracions: Albert Carrillo
Fotografies: Xavier Miquel Laburu, Xavier Butinyà, César Gutiérrez i Dolors López
Data: Octubre de 2006
Llengua: Català
Disponibilitat: Escola de Natura de Banyoles



Tipus de publicació: **Díptic**
Títol: **Can Morgat – Estany de Banyoles**
Edita: Fundació Territori i Paisatge
Data: Novembre de 2006
Llengua: Català
Disponibilitat: Consorci de l'Estany

Es tracta d'un díptic editat per la Fundació Territori i Paisatge de l'Obra Social de Caixa de Catalunya, sobre la finca del pla de Can Morgat (Porqueres) que és propietat de la Fundació i que és gestionada pel Consorci de l'Estany.

5. PROJECTE LIFE

Resum de les activitats

Durant aquest any 2006 i ja a les seves acaballes, el projecte LIFE Natura de *Restauració dels ambients aquàtics de Porqueres i Banyoles* ha arribat al seu punt àlgic amb l'execució de l'acció més visible del projecte. Es tracta de l'acció C4 Restauració d'ambients aquàtics i al·luvials a l'espai natural de l'Estany de Banyoles consistent en la recuperació i increment de zones humides per tal d'acollir hàbitats d'interès comunitari. Aquesta acció ha suposat la creació de 5 llacunes temporànies d'inundabilitat variable i de poca fondària entre 30 i 50 cm de mitjana amb una màxima entre 1.5 i 2 metres i amb un perfil topogràfic suau. Aquestes llacunes s'alimenten d'aigua d'origen subterrani que arriben a les llacunes a través de les rieres de Can Morgat i de Lió. La superfície afectada per aquesta acció és de 9.6 ha que es reparteixen en 1,7 ha a la llacuna dels Amaradors, 4 ha a la llacuna de l'Artiga, 1,8 ha a la llacuna de l'Aulina i 2,1 a la llacuna d'en Margarit i a la bassa de la deu de Can Morgat. Aquestes 4 últimes estan situades al Pla de Can Morgat. Els resultats d'aquesta acció han estat excepcionals ja que en el primer període de funcionament ja s'han detectat espècies protegides i rares a la zona. Paral·lelament a l'acció C4 s'han finalitzat o continuat les accions ja iniciades i s'han executat diversos projectes executius.

A continuació es llisten de forma esquemàtica les activitats realitzades des de l'inici del projecte i el cronograma de cada acció:


Descriptor	Previsió	Realització	Observacions
A1. Informació de base: Estudi topogràfic Estudi hidrogeològic	Abril-2005 Març-2005	Finalitzat Finalitzat	Finalitzat abril de 2005 Finalitzat setembre de 2005
A2. Redacció del Pla Especial de Protecció del Medi Natural i del Paisatge: Document del Pla Especial Aprovació	Gener-2007	En redacció	Iniciat el 22 de maig de 2004
A3. Estudi punts negres Amfibis: Inventari de passos de fauna i punts negres	Gener-2005	Finalitzat	Acció relacionada amb A3 i F2 Finalitzat informe intermedi (Desembre de 2005) Informe final extraordinari pendent pel gener de 2007

Descriptor	Previsió	Realització	Observacions
A4. Redacció del projecte de passos de fauna: Projecte de passos de fauna per amfibis Projecte de passos de fauna per peixos	Març -2006 Abril-2006	Finalitzat Finalitzat	Acció relacionada amb A3 i F2 Finalitzat setembre de 2006 Finalitzat setembre de 2006 S'ha iniciat la redacció del Pla Especial de les Hortes del Sector Nord de la Ronda del Monestir pendent per l'abril de 2007
A5. Redacció projecte executiu dels itineraris	Abril-2005	Finalitzat	Finalitzat setembre 2005
A6. Estudi de revisió del Reglament d'Activitats de l'Estany: Estudi jurídic Modificació del Reglament	Juliol-2006	En execució	Redactada la proposta. Fase de revisió Finalitzat octubre 2005 Previst pel quart semestre de 2007
B1. Compra de terrenys per restaurar	Gener-2005	Finalitzat	Compres finalitzades entre abril i juny de 2005
C1. Creació d'itineraris peatonals	Gener-2007	En execució	La majoria de les actuacions s'han finalitzat l'any 2006 Prevista la finalització per l'abril de 2007
C2. Col·locació de passarel·les litorals	Gener-2007	Finalitzat	Finalitzat setembre de 2006
C3. Adequació i tractament paisatgístic	Gener 2007	Finalitzat	Finalitzat octubre de 2006
C4. Creació de llacunes temporals mediterrànies	Juliol-2006	Finalitzat	Finalitzat setembre de 2006
C5. Naturalització dels rierols afluent Actuació en la riera de Can Morgat Actuació en la riera de Lió	Juliol-2006 Finalitzat	Finalitzat Finalitzat	Finalitzat setembre de 2006 Finalitzat novembre de 2006
C6. Construcció de sèquies paral·leles al litoral Sèquies de la punta Freixenet Sèquies del camí de Goma	Juliol-2006	Finalitzat	Finalitzat octubre de 2006 Finalitzat Novembre de 2006
C7. Tala i control de vegetació exòtica	Cada hivern	En execució	Dut a terme durant el 2004, 2005 i 2006

Descriptor	Previsió	Realització	Observacions
C8. Plantació de vegetació autòctona	Primavera de cada any	En execució	Aquesta actuació s'ha relacionat amb l'acció C4 de creació de llacunes i C5 de naturalització de rierols Dut a terme durant el 2004, 2005 i 2006
C9. Construcció de passos per peixos a les sèquies	Juliol-2006	En execució	Previst la finalització parcial per l'abril de 2007 Actuació que el Consorci de l'Estany i l'Ajuntament Banyoles tenen previst anant executant en un futur per assegurar la connectivitat entre l'Estany i el riu Terri
C10. Habilitació de passos per amfibis Actuació 1 Porqueres Actuació 2 Banyoles Actuació 3 Camí de Can Morgat	Juliol-2006	En Execució	Previst abril 2007 Previst abril 2007 Finalitzat Agost de 2006
D1. Eliminació i manteniment de la vegetació i equipaments públics	Durant tot l'any	En execució	Durant els anys 2004, 2005 i 2006 s'ha portat a terme
E1. Campanya de sensibilització i identificació:			
Creació d'un logotip	Abril-2004	Abril-2004	Finalitzat Abril 2004
Campanya mediàtica	Abril-2004	En execució	Fins a la finalització del projecte
Edició d'un vídeo	Juliol-2006	En execució	Previst finalització el març de 2007
Material educatiu per primària i secundària	Juliol-2005	Finalitzat	Finalitzat setembre de 2006
Material didàctic per nivell universitari	Febrer 2006	Finalitzat	Finalitzat febrer de 2006
Camps de treball per joves	Estius	En execució	Realitzat l'any 2005
Producció de pannells		Pendent	Pendent per l'abril de 2007
Edició de fulletons:	Oct-2004	En execució	Varies publicacions realitzades
Valors naturals		Finalitzat	
Promoció LIFE		Finalitzat	
Itineraris	Maig-2006	Pendent	Previst per l'abril de 2007
Reglament	Des-2006	Pendent	

Descriptor	Previsió	Realització	Observacions
E2. Publicació i manteniment de la WEB i material divulgatiu			
Web de l'espai natural	Juliol-2005	En execució	Activada (15 de juliol de 2005) i en manteniment
Pòsters	Juliol-2005	Finalitzat	Novembre de 2005
Publicació recopilació estudis	Oct-2004	En execució	Pendent de publicació 2007
Informe divulgatiu	Març-07	Pendent	Final del projecte
E3. Senyalització dels itineraris	Gener-2007	En execució	Previst per 2007
E4. Disseny material pedagògic per el Centre d' Interpretació de l'Estany	Oct-2006	En execució	Fase inicial finalitzada abril 2005 (projecte Museològic i Museogràfic bàsic)
Inauguració del Centre	Oct-2006	Pendent	Previst abril de 2007
E5. Disseny de l'exposició temporal:			
Inici disseny	Nov-2006	En execució	Previst abril de 2007
Inauguració	Nov-2006	Pendent	Previst juny de 2007
			Acció estretament relacionada amb E4. Depèn de la redacció del projecte Museològic i Museogràfic del Centre d'Interpretació de l'Estany
E6. Simposi científic de les llacunes temporals mediterrànies			
Publicació de comunicacions	Gener-2007	Pendent	Previst març 2007
Celebració Simposi	Nov-2006	En execució	Previst març 2007
F1. Direcció i gestió del Projecte:			En ple funcionament des de:
Òrgan intermunicipal de l'Estany	Des-2003	Finalitzat	Abril de 2004
Oficina Tècnica del LIFE	Des-2003	Finalitzat	Juny de 2004
Director Tècnic	Des-2003	Finalitzat	Juny de 2004
Becaris	--	En execució	Agost de 2004

Descriptor	Previsió	Realització	Observacions
F2. Seguiment científic:	Durant la vigència del projecte		
Constitució de l'equip		Set-2004	En funcionament
Incorporació de soci		Des-2005	En funcionament
Informes:			
a) Eliminació de plantes exòtiques		En execució	Informe inicial finalitzat gener de 2005
b) Planificació restauració		Gener-2005	Finalitzat gener de 2005
c) Cartografia habitats CE		En execució	Previst febrer de 2007
d) Monitoratge peixos		En execució	Previst març de 2007
e) Disseny i colonització peixos		Pendent	Previst 2007
f) Proposta sistema de passos de peixos		Finalitzat	Finalitzat setembre de 2006
g) Informe final peixos		En execució	Pendent febrer de 2007
h) Punts de reclutament d'amfibis		En execució	Informe inicial finalitzat febrer de 2006
i) Atropellaments d'amfibis		En execució	Informe inicial finalitzat febrer de 2006
j) Passos per amfibis	Finalitzat	Finalitzat febrer de 2006	
k) Monitoratge de les aigües de les noves llacunes	En execució	Depèn de la finalització de la creació de les llacunes (acció C4)	



CONSORCI DE
l'estany